

**РЕПУБЛИКА БЪЛГАРИЯ**  
**МИНИСТЕРСТВО НА РЕГИОНАЛНОТО РАЗВИТИЕ И БЛАГОУСТРОЙСТВОТО**

**ОБЩИНА ГАБРОВО ОБЛАСТ ГАБРОВО**

УТВЪРЖДАВАМ:

Вписване по ЗС/ПВ  
Служба по вписванията


КМЕТ НА ОБЩИНА:  
ТОМИСЛАВ ПЕЙКОВ ДОНЧЕВ  
(име, презиме, фамилия)  
Община Габрово с ЕИК 000215630



ВПИСВА СЕ В ТОМ  
ВХОДНИ № 6517-30.03.2009  
ПАРТИДА: 3368  
Създа на вписванията:

**АКТ N:1271**  
**ЗА ЧАСТНА ОБЩИНСКА СОБСТВЕНОСТ**


Регистър: 2  
Картотека: 7  
Досие(РЗ): 1271



1.ДАТА НА СЪСТАВЯНЕ	26.03.2009 г.
2.ПРАВНО ОСНОВАНИЕ	Чл.2, ал.1, т.1 от Закона за общинската собственост, Протоколно решение № 1 от 29.12.2008 г. на комисията по чл.19, ал.2 одобрено със Заповед № РД-ЗА-54 от 30.12.2008 г. на Директора на ОСЗ - Габрово и Скида № Ф00803/19.03.2009 г. на Общинска служба по земеделие гр. Габрово
3.ВИД И ОПИСАНИЕ НА ИМОТА	Имот № 051031/петдесет и една хиляди и тридесет и едно/ м."ЛЪЧКИТЕ", землище с.АРМЕНИТЕ с ЕКАТТЕ 00638/шестстотин тридесет и осем/, общ. Габрово  Начин на трайно ползване - Нива; Категория на земята при неполивни условия - Осма Площ - 28.052/двадесет и осем декара и петдесет и два кв.м./ дка.
4.МЕСТОНАХОЖДЕНИЕ НА ИМОТА:	Област Габрово, Община Габрово, землище с.Армените, м."Лъчките"
5.ГРАНИЦИ НА ИМОТА:	- имот № 051030 - Нива; - имот № 051029 - Полски път; - имот № 051021 - Полски път; - имот № 050011 - Храсти; - имот № 065054 - Широколистна гора; - имот № 052002 - Дървопроизв.пл.
6.ДАНЪЧНА ОЦЕНКА НА ИМОТА КЪМ МОМЕНТА НА УТВЪРЖДАВАНЕ НА АКТА.	932.70 /деветстотин тридесет и два лева и седемдесет стотинки/лева.
7.БИВШ СОБСТВЕНИК НА ИМОТА	-

8. СЪСОБСТВЕНИЦИ	няма
9. НОМЕР И ДАТА НА СЪСТАВЕНИ ПО-РАНО АКТОВЕ	
10. ПРЕДОСТАВЕНИ ПРАВА ЗА УПРАВЛЕНИЕ	
11. РАЗПОРЕДИТЕЛНИ ДЕЙСТВИЯ С ИМОТА (ЧАСТ ОТ ИМОТА)	
12. АКТОСЪСТАВИТЕЛ Милка Атанасова Мирчева - гл. специалист в отдел "ОС"	
13. ЗАБЕЛЕЖКИ Имотът е образуван от имот № 051027.	

Подпис



# С К И Ц А

№ 000803/19.03.2009 г.

М 1.2008

стр. 1 от 1

Вх. № 5008

на имот с номер 051031 в землището на с. АРМЕНИТЕ с ЕКАТТЕ 00638, общ. ГАБРОВО.

Имотът е собственост на:

1. ЗЕМИ ПО ЧА. 19 ОТ ЗСПЗЗ. Рег. номер 5008, гр. ГАБРОВО.

Документ: Решение № АР155 от 09.03.2007 г.

Площ на имота: 28.052 дка. Начин на тропно ползване: Нива

Вид собственост: Стопанисвано от общината

Категория на земята при неполивни условия: Осма

Имотът се намира в местността "АБЧКИТЕ" при граници и съседни:

№ 051030, Нива

насл. на РАЙКО КОЛЕВ ДЕНЧЕВ

№ 051029, Полски път

на ОБЩИНАТА

№ 051021, Полски път

на ОБЩИНАТА

№ 050011, Храсти

на ИВАН АТАНАСОВ ПЕТКОВ

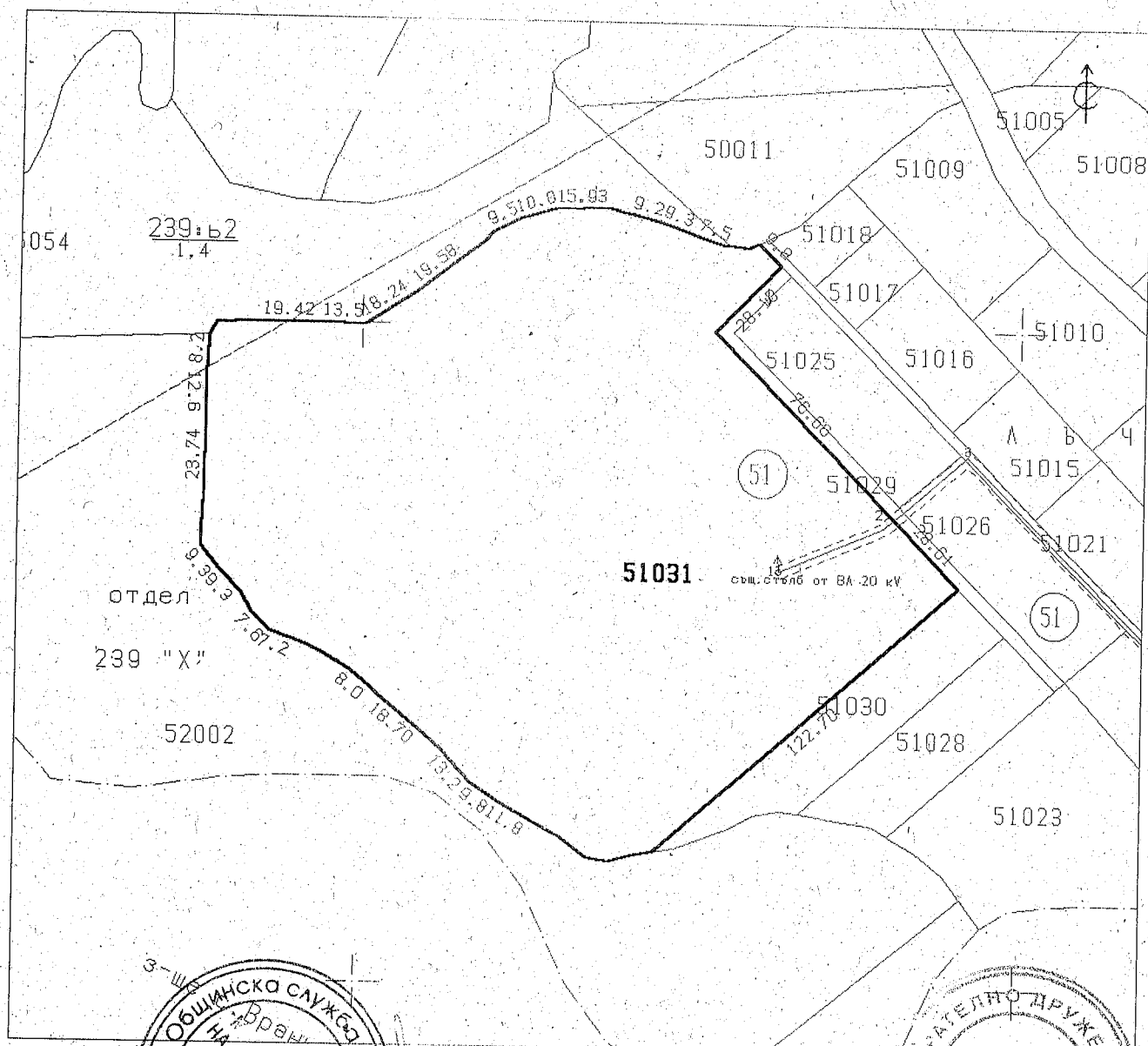
№ 065054, Широколист. гора

на ДЪРЖАВНО ЛЕСНИЧЕЙСТВО-ГАБРОВО

№ 052002, Дървопроизв. пл.

на ДЪРЖАВНО ЛЕСНИЧЕЙСТВО-ГАБРОВО

Имотът е образуван от имот № 051027.



Скицата съдържа 1 стр. и има срок на валидност 6 месеца.

Дата: 23.03.2009



/ инж. АДМИН ТОДОРОВ

/ СД "ГЕОИД-93" - Габрово

/ ИНЖ. ИАКО РУСЕВ

/ НАЧАЛНИК на ОБЩИНСКА СЛУЖБА ПО ЗЕМЕДЕЛИЕ И ГОРИ

